

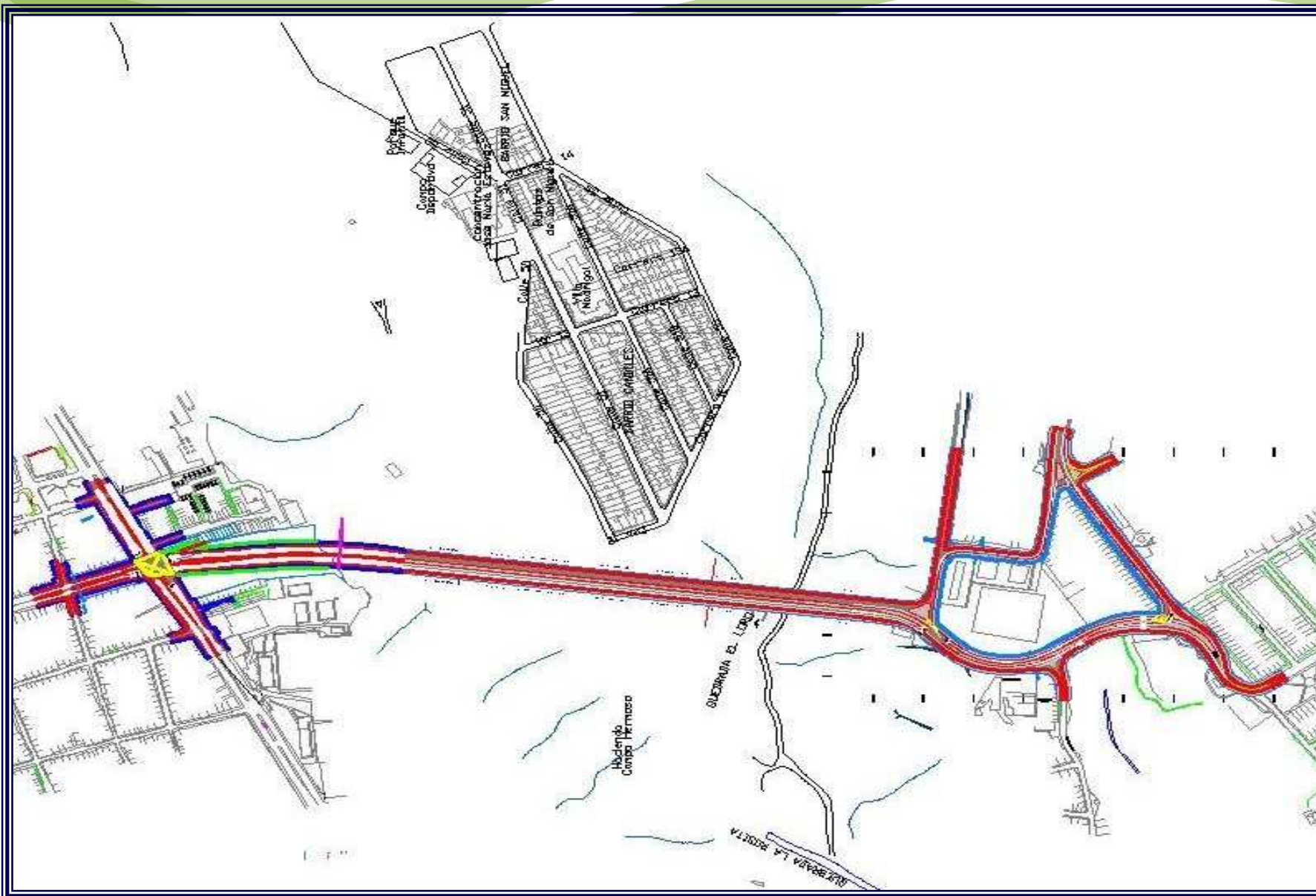
Conexiones Directas Provisionales Para el Viaducto de La Carrera Novena

SEPTIEMBRE DE 2009

PLANTA GENERAL VIADUCTO DE LA CARRERA NOVENA Y SUS ACCESOS PROVISIONALES



Area Metropolitana
de Bucaramanga



ACCESO NORTE: Sector Calle 45 – Carrera 9



**CONSORCIO
DISEÑOS VIALES
URBANOS**

REVISIÓN TOPOGRÁFICA:
POR: CLAYTON CARRILLO
MAI. 66331-2448 370.

PROYECTO:
POR: JORGE ALDO GARCÍA
MAI. 232223006 CND

USUO:
REVISÓ Y PRESENTÓ:
POR: JAVIER RIBO L.
MAI. 5804 CND.

EQUIPO TÉCNICO

REVISÓ POR ABR:
POR: GONZALO MONTAÑA GUSTÓN
MAI. 69210-29042 370

APROBÓ:
POR: ÁREA METROPOLITANA
DE BUCARAMANGA

MODIFICACIONES:
1. _____
2. _____
3. _____

ESCALA:
1 : 500

CONTRATO:
AMB-097 DE 2006

PROYECTO:
ESTUDIOS Y DISEÑOS DEFINITIVOS DE LA TRONCAL METROPOLITANA NORTE-SUR EN EL SECTOR
COMPRENDIDO ENTRE LA INTERSECCIÓN DE LA CARRERA 15 CON BOULEVARD SANTANDER HASTA
LA INTERSECCIÓN CON EL ANILLO VIAL METROPOLITANO.
TRAMO 4. ESTUDIOS Y DISEÑOS DEL PAR VIAL MITO.

TÍTULO:
AMB-TM-—EAP-001-01
PLANO GENERAL DE
AFECTACIÓN PREDIAL

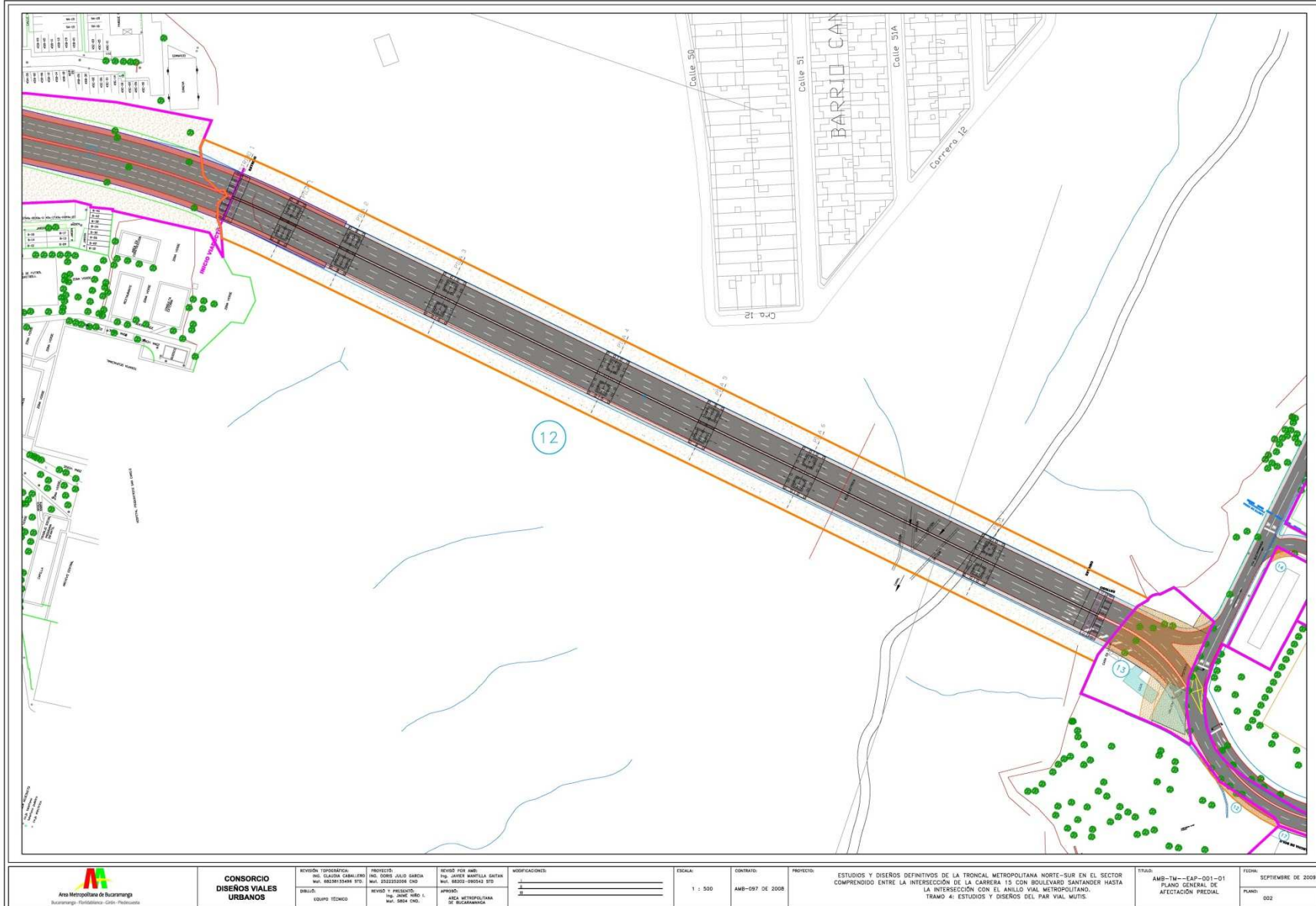
FECHA:
SEPTIEMBRE DE 2009


PLANO:
001

SECTOR DEL VIADUCTO



Area Metropolitana
de Bucaramanga



 <p>CONSORCIO DISEÑOS VIALES URBANOS</p>	REVISIÓN TOPOGRÁFICA ING. CLAUDIA CABALLERO ING. BRUNO JAVIER SOTO	PROYECTO ING. DIEGO JULIO GARCÍA ING. DIEZOTERESA SOTO	REVISIÓN DEL DISEÑO ING. JAVIER MANUELA SASTRÁ ING. DIEZOTERESA SOTO	MODIFICACIONES _____ _____ _____	ESCALA: 1 : 500	CONTRATO: AMB-097 DE 2008	PROYECTO: ESTUDIOS Y DISEÑOS DEFINITIVOS DE LA TRONCAL METROPOLITANA NORTE-SUR EN EL SECTOR COMPRENDIDO ENTRE LA INTERSECCIÓN DE LA CARRERA 15 CON BOULEVARD SANTANDER HASTA LA INTERSECCIÓN CON EL ANILLO VIAL METROPOLITANO, TRAMO 4: ESTUDIOS Y DISEÑOS DEL PAR VIAL MUTIS.	TÍTULO: AMB-TM-EAP-001-01 PLANO GENERAL DE AFECTACIÓN PREDIAL	FECHA: SEPTIEMBRE DE 2009 PLANO: 002
	DISEÑO: EQUIPO TÉCNICO	REVISIÓN Y PRESENTACIÓN: ING. JAVIER HÉRO L. ING. ISABEL DÍAZ	APROBADO: AREA METROPOLITANA DE BUCARAMANGA						

ACCESO SUR: Sector Mutis



AFECTACION PREDIAL



Nº	DIRECCIÓN	Nº PREDIAL	ÁREA AFECTADA
1	CALLE 45 9 - 02	01-05-0652-0001	TOTAL
2	CALLE 45 9 - 06	01-05-0652-0002	TOTAL
3	CALLE 45 9 - 10	01-05-0652-0003	TOTAL
4	CARRERA 9A 45-16	01-05-0652-0004	TOTAL
5	CARRERA 9A 45 - 20	01-05-0652-0005	TOTAL
6	CARRERA 9A 45-24	01-05-0652-0006	TOTAL
7	CARRERA 9A 45 - 28	01-05-0652-0007	TOTAL
8	CARRERA 9A 45A - 02	01-05-0652-0008	TOTAL
9	CARRERA 9A 45A - 06	01-05-0652-0009	TOTAL
10	CARRERA 9A 45A - 10	01-05-0652-0010	TOTAL
11	CEMENTERIO UNIVERSAL	01-05-0185-0028	TOTAL
12	AREA CDMB	01-05-0608-0627	25834.37 M2
13	CARRERA 1W No 52-01 PARQUEADERO	01-05-0963-0010	TOTAL
14	TORRES CONTRALORIA	01-05-0624-0024	47.6 M2
15	CDMB - POLIDEPORTIVO CII 55 Cra 1 W	01-05-0595-0001	1878.6 M2
16	CONJUNTO RESIDENCIAL SAMANES VI	01-05-0584-0006	34.7 M2
17	CLUB DEPORTIVO MARACANA	01-05-0285-0021	28.64 M2